



ประกาศสำนักงานคณะกรรมการการเลือกตั้งประจำจังหวัดตรัง  
เรื่อง รูปแบบการแบ่งเขตเลือกตั้งสมาชิกสภาองค์การบริหารส่วนจังหวัดตรัง  
เพื่อรับฟังความคิดเห็นและข้อเสนอแนะของประชาชนในจังหวัดตรัง

ตามที่ผู้อำนวยการการเลือกตั้งประจำจังหวัดตรัง ได้ประกาศรับฟังความคิดเห็นรูปแบบการแบ่งเขตเลือกตั้งสมาชิกสภาองค์การบริหารส่วนจังหวัดตรัง เมื่อวันที่ ๓๐ สิงหาคม ๒๕๖๗ เฉพาะอำเภอเมืองตรัง และอำเภอกันตัง อำเภอละ ๔ รูปแบบ เพื่อให้ประชาชนในองค์กรปกครองส่วนท้องถิ่นได้แสดงความคิดเห็นและเสนอแนะ เป็นหนังสือส่งให้ผู้อำนวยการการเลือกตั้งประจำจังหวัดตรัง ภายใน ๑๐ วัน ตั้งแต่วันประกาศ (ระหว่างวันที่ ๓๐ สิงหาคม - ๘ กันยายน ๒๕๖๗) ณ สำนักงานคณะกรรมการการเลือกตั้งประจำจังหวัดตรัง และคณะกรรมการแบ่งเขตเลือกตั้งสมาชิกสภาองค์การบริหารส่วนจังหวัดตรัง ได้มีมติเห็นชอบรูปแบบการแบ่งเขตทั้ง ๔ รูปแบบ ของอำเภอเมืองตรัง และอำเภอกันตัง ในการประชุมครั้งที่ ๓/๒๕๖๗ เมื่อวันที่ ๑๐ กันยายน ๒๕๖๗ เรียบร้อยแล้ว ต่อมาสำนักงานคณะกรรมการการเลือกตั้งได้มีหนังสือ ด่วนที่สุด ที่ ลต ๐๐๑๒/ว ๑๔๖๐ ลงวันที่ ๑๐ กันยายน ๒๕๖๗ แจ้งให้สำนักงานคณะกรรมการการเลือกตั้งประจำจังหวัด พิจารณาเขตเลือกตั้งสมาชิกสภาองค์การบริหารส่วนจังหวัด ตามแนวทางคำวินิจฉัยของศาลรัฐธรรมนูญ ที่กำหนดให้ใช้จำนวนราษฎรทั้งประเทศ ตามหลักฐานการทะเบียนราษฎรที่ประกาศในที่สุดท้ายก่อนปีที่มีการเลือกตั้ง เฉพาะราษฎรที่มีสัญชาติไทย และให้ดำเนินการขอใช้เขตเลือกตั้งเดิม หรือดำเนินการแบ่งเขตเลือกตั้งใหม่ ในกรณีที่มีผลกระทบต่อกรแบ่งเขตเลือกตั้ง ตามระเบียบคณะกรรมการการเลือกตั้งว่าด้วยการเลือกตั้งสมาชิกสภาท้องถิ่นหรือผู้บริหารท้องถิ่น พ.ศ. ๒๕๖๒ และที่แก้ไขเพิ่มเติม ข้อ ๑๔ วรรคสอง และวรรคสาม

ดังนั้น สำนักงานคณะกรรมการการเลือกตั้งประจำจังหวัดตรัง จึงได้ดำเนินการแบ่งเขตเลือกตั้งใหม่ จำนวน ๖ อำเภอ ได้แก่ อำเภอห้วยยอด อำเภอย่านตาขาว อำเภอปะเหลียน อำเภอนาโยง อำเภอวังวิเศษ และอำเภอสิเกา จำนวน ๓ รูปแบบ โดยรูปแบบที่ ๑ ขอใช้เขตเลือกตั้งเดิม ตามประกาศคณะกรรมการการเลือกตั้ง เรื่องแบ่งเขตเลือกตั้งสมาชิกสภาองค์การบริหารส่วนจังหวัดตรัง ซึ่งประกาศในราชกิจจานุเบกษา เมื่อวันที่ ๑๗ มิถุนายน ๒๕๖๓ สำหรับรูปแบบที่ ๒ และรูปแบบที่ ๓ เป็นการดำเนินการแบ่งเขตเลือกตั้งใหม่ โดยอำเภอรัษฎา และอำเภอหาดสำราญ ใช้เขตอำเภอเป็นเขตเลือกตั้ง

อาศัยอำนาจตามความในมาตรา ๑๙ และมาตรา ๒๐ แห่งพระราชบัญญัติการเลือกตั้งสมาชิกสภาท้องถิ่นหรือผู้บริหารท้องถิ่น พ.ศ. ๒๕๖๒ ประกอบข้อ ๑๒ ข้อ ๑๓ และข้อ ๑๔ ของระเบียบคณะกรรมการการเลือกตั้งว่าด้วยการเลือกตั้งสมาชิกสภาท้องถิ่นหรือผู้บริหารท้องถิ่น พ.ศ. ๒๕๖๒ และที่แก้ไขเพิ่มเติม สำนักงานคณะกรรมการการเลือกตั้งประจำจังหวัดตรัง จึงขอประกาศรูปแบบการแบ่งเขตเลือกตั้งสมาชิกสภาองค์การบริหารส่วนจังหวัดตรัง จำนวน ๖ อำเภอ ได้แก่ อำเภอห้วยยอด อำเภอย่านตาขาว อำเภอปะเหลียน อำเภอนาโยง อำเภอวังวิเศษ และอำเภอสิเกา อำเภอละ ๓ รูปแบบ เพื่อประกาศให้ประชาชนในเขตองค์การบริหารส่วนจังหวัดตรังทราบ และเปิดโอกาสให้ประชาชนมีส่วนร่วมในการแสดงความคิดเห็นและข้อเสนอแนะ รายละเอียดปรากฏตามเอกสารแนบท้ายประกาศฯ

การแบ่งเขตเลือกตั้งสมาชิกสภาองค์การบริหารส่วนจังหวัดตรัง

รูปแบบที่ ๑

ลำดับ ที่	อำเภอ	จำนวนสมาชิก ที่จะพึงมีทั้ง อำเภอ	จำนวน เขต เลือกตั้ง	เขต เลือกตั้ง ที่	ท้องที่ที่ประกอบเป็นเขตเลือกตั้ง
๑	ห้วยยอด	๕	๕	๑	๑. เทศบาลตำบลนาวง ๒. ตำบลนาวง ๓. ตำบลบางกุ้ง ๔. ตำบลวังคีรี ๕. ตำบลบางดี (เฉพาะหมู่ที่ ๓ หมู่ที่ ๔ และหมู่ที่ ๘)
				๒	๑. ตำบลบางดี (ยกเว้นหมู่ที่ ๓ หมู่ที่ ๔ และหมู่ที่ ๘) ๒. ตำบลเขาขอบ ๓. ตำบลหนองช้างแล่น (ยกเว้นหมู่ที่ ๑ หมู่ที่ ๒ หมู่ที่ ๕ หมู่ที่ ๖ และหมู่ที่ ๑๐)
				๓	๑. เทศบาลตำบลห้วยยอด ๒. ตำบลห้วยยอด ๓. ตำบลเขาปูน ๔. ตำบลเขาขาว
				๔	๑. เทศบาลตำบลห้วยนาง ๒. เทศบาลตำบลท่าจิว ๓. ตำบลในเคา ๔. ตำบลหนองช้างแล่น (เฉพาะหมู่ที่ ๑ หมู่ที่ ๒ หมู่ที่ ๕ หมู่ที่ ๖ และหมู่ที่ ๑๐)
				๕	๑. เทศบาลตำบลลำภูรา ๒. ตำบลทุ่งต่อ ๓. ตำบลลำภูรา ๔. ตำบลปากคม ๕. ตำบลปากแจ่ม
๒	ปะเหลียน	๓	๓	๑	๑. ตำบลแหลมสอม ๒. ตำบลปะเหลียน ๓. ตำบลบางด้วน
				๒	๑. เทศบาลตำบลท่าพญา ๒. ตำบลบ้านนา ๓. ตำบลเกาะสุกร ๔. ตำบลสุโสะ

ลำดับ ที่	อำเภอ	จำนวนสมาชิก ที่จะพึงมีทั้ง อำเภอ	จำนวน เขต เลือกตั้ง	เขต เลือกตั้ง ที่	ท้องที่ที่ประกอบเป็นเขตเลือกตั้ง
๑	สีเกา	๒	๒	๑	๑. เทศบาลตำบลควนขุน ๒. ตำบลกะลาเส ๓. ตำบลเขาไม้แก้ว ๔. ตำบลบ่อหิน (เฉพาะหมู่ที่ ๓ หมู่ที่ ๔ หมู่ที่ ๖ หมู่ที่ ๘ และหมู่ที่ ๙)
				๒	๑. เทศบาลตำบลสีเกา ๒. เทศบาลตำบลนาเมืองเพชร ๓. ตำบลไม้ฝาด ๔. ตำบลบ่อหิน (ยกเว้นหมู่ที่ ๓ หมู่ที่ ๔ หมู่ที่ ๖ หมู่ที่ ๘ และหมู่ที่ ๙)
๓	รัชฎา	๑	๑	๑	ทุกตำบลในเขตพื้นที่อำเภอ
๔	หาดสำราญ	๑	๑	๑	ทุกตำบลในเขตพื้นที่อำเภอ

ประกาศ ณ วันที่ ๑๘ กันยายน พ.ศ. ๒๕๖๗



(นายสิริวิษณุ จ๊ะสมัน)

ผู้อำนวยการการเลือกตั้งประจำจังหวัดตรัง


การแบ่งเขตเลือกตั้งสมาชิกสภาองค์การบริหารส่วนจังหวัดตรัง

รูปแบบที่ ๒

ลำดับ ที่	อำเภอ	จำนวนสมาชิก ที่จะพึงมีทั้ง อำเภอ	จำนวน เขต เลือกตั้ง	เขต เลือกตั้ง ที่	ท้องที่ที่ประกอบเป็นเขตเลือกตั้ง
๑	ห้วยยอด	๕	๕	๑	๑. เทศบาลตำบลนาหวาง ๒. ตำบลนาหวาง ๓. ตำบลบางกุ้ง ๔. ตำบลวังคีรี ๕. ตำบลบางดี (เฉพาะหมู่ที่ ๓ หมู่ที่ ๔ และหมู่ที่ ๘)
				๒	๑. ตำบลบางดี (ยกเว้นหมู่ที่ ๓ หมู่ที่ ๔ และหมู่ที่ ๘) ๒. ตำบลเขาเกือบ ๓. ตำบลหนองช้างแล่น (เฉพาะหมู่ที่ ๓ หมู่ที่ ๔ หมู่ที่ ๙ หมู่ที่ ๑๑ และหมู่ที่ ๑๒)
				๓	๑. เทศบาลตำบลห้วยยอด ๒. ตำบลห้วยยอด ๓. ตำบลเขาปูน ๔. ตำบลเขาขาว
				๔	๑. เทศบาลตำบลห้วยนาง ๒. เทศบาลตำบลท่าจิว ๓. ตำบลในเตา ๔. ตำบลหนองช้างแล่น (ยกเว้นหมู่ที่ ๓ หมู่ที่ ๔ หมู่ที่ ๙ หมู่ที่ ๑๑ และหมู่ที่ ๑๒)
				๕	๑. เทศบาลตำบลลำภูรา ๒. ตำบลทุ่งต่อ ๓. ตำบลลำภูรา ๔. ตำบลปากคม ๕. ตำบลปากแจ่ม
๒	ปะเหลียน	๓	๓	๑	๑. ตำบลแหลมสอม ๒. ตำบลปะเหลียน ๓. ตำบลบางด้วน
				๒	๑. เทศบาลตำบลท่าพญา ๒. ตำบลบ้านนา ๓. ตำบลเกาะสุกร ๔. ตำบลทุ่งยาว (เฉพาะหมู่ที่ ๒) ๕. ตำบลสุโสะ

ลำดับ ที่	อำเภอ	จำนวนสมาชิก ที่จะพึงมีทั้ง อำเภอ	จำนวน เขต เลือกตั้ง	เขต เลือกตั้ง ที่	ท้องที่ที่ประกอบเป็นเขตเลือกตั้ง
๖	สีเกา	๒	๒	๑	๑. เทศบาลตำบลควนขุน ๒. ตำบลกะลาเส ๓. ตำบลเขาไม้แก้ว ๔. ตำบลบ่อหิน (เฉพาะหมู่ที่ ๒ หมู่ที่ ๓ หมู่ที่ ๔ หมู่ที่ ๖ หมู่ที่ ๘ และหมู่ที่ ๙)
				๒	๑. เทศบาลตำบลสีเกา ๒. เทศบาลตำบลนาเมืองเพชร ๓. ตำบลไม้ฝาด ๔. ตำบลบ่อหิน (ยกเว้นหมู่ที่ ๒ หมู่ที่ ๓ หมู่ที่ ๔ หมู่ที่ ๖ หมู่ที่ ๘ และหมู่ที่ ๙)
๗	รัชฎา	๑	๑	๑	ทุกตำบลในเขตพื้นที่อำเภอ
๘	หาดสำราญ	๑	๑	๑	ทุกตำบลในเขตพื้นที่อำเภอ

ประกาศ ณ วันที่ ๑๘ กันยายน พ.ศ. ๒๕๖๗



(นายสิริวิชญ์ จ๊ะสมัน)

ผู้อำนวยการการเลือกตั้งประจำจังหวัดตรัง

การแบ่งเขตเลือกตั้งสมาชิกสภาองค์การบริหารส่วนจังหวัดตรัง

รูปแบบที่ ๓

ลำดับ ที่	อำเภอ	จำนวนสมาชิก ที่จะพึงมีทั้ง อำเภอ	จำนวน เขต เลือกตั้ง	เขต เลือกตั้ง ที่	ท้องที่ที่ประกอบเป็นเขตเลือกตั้ง
๑	ห้วยยอด	๕	๕	๑	๑. เทศบาลตำบลนาวง ๒. ตำบลนาวง ๓. ตำบลบางกุ้ง ๔. ตำบลวังคีรี ๕. ตำบลบางดี (เฉพาะหมู่ที่ ๓ หมู่ที่ ๔ และหมู่ที่ ๘)
				๒	๑. ตำบลบางดี (ยกเว้นหมู่ที่ ๓ หมู่ที่ ๔ และหมู่ที่ ๘) ๒. ตำบลเขาขอบ ๓. ตำบลหนองช้างแล่น (เฉพาะหมู่ที่ ๓ หมู่ที่ ๔ หมู่ที่ ๘ หมู่ที่ ๙ หมู่ที่ ๑๑ และหมู่ที่ ๑๒)
				๓	๑. เทศบาลตำบลห้วยยอด ๒. ตำบลห้วยยอด ๓. ตำบลเขาปูน ๔. ตำบลเขาขาว
				๔	๑. เทศบาลตำบลห้วยนาง ๒. เทศบาลตำบลท่าจิว ๓. ตำบลในเตา ๔. ตำบลหนองช้างแล่น (ยกเว้นหมู่ที่ ๓ หมู่ที่ ๔ หมู่ที่ ๘ หมู่ที่ ๙ หมู่ที่ ๑๑ และหมู่ที่ ๑๒)
				๕	๑. เทศบาลตำบลลำภูรา ๒. ตำบลทุ่งต่อ ๓. ตำบลลำภูรา ๔. ตำบลปากคม ๕. ตำบลปากแจ่ม
๒	ปะเหลียน	๓	๓	๑	๑. ตำบลแหลมสอม ๒. ตำบลปะเหลียน ๓. ตำบลบางด้วน
				๒	๑. เทศบาลตำบลท่าพญา ๒. ตำบลบ้านนา ๓. ตำบลเกาะสุกร ๔. ตำบลสุโสะ (ยกเว้นหมู่ที่ ๑๑)

ลำดับ ที่	อำเภอ	จำนวนสมาชิก ที่จะพึงมีทั้ง อำเภอ	จำนวน เขต เลือกตั้ง	เขต เลือกตั้ง ที่	ท้องที่ที่ประกอบเป็นเขตเลือกตั้ง
๖	สีเกา	๒	๒	๑	๑. เทศบาลตำบลควนขุน ๒. ตำบลกะลาเส ๓. ตำบลเขาไม้แก้ว ๔. ตำบลบ่อหิน (เฉพาะหมู่ที่ ๓ หมู่ที่ ๔ หมู่ที่ ๖ หมู่ที่ ๗ หมู่ที่ ๘ และหมู่ที่ ๙)
				๒	๑. เทศบาลตำบลสีเกา ๒. เทศบาลตำบลนาเมืองเพชร ๓. ตำบลไม้ฝาด ๔. ตำบลบ่อหิน (ยกเว้นหมู่ที่ ๓ หมู่ที่ ๔ หมู่ที่ ๖ หมู่ที่ ๗ หมู่ที่ ๘ และหมู่ที่ ๙)
๗	รัชฎา	๑	๑	๑	ทุกตำบลในเขตพื้นที่อำเภอ
๘	หาดสำราญ	๑	๑	๑	ทุกตำบลในเขตพื้นที่อำเภอ

ประกาศ ณ วันที่ ๑๘ กันยายน พ.ศ. ๒๕๖๗



(นายสิริวิชญ์ จ๊ะสมัน)

ผู้อำนวยการการเลือกตั้งประจำจังหวัดตรัง

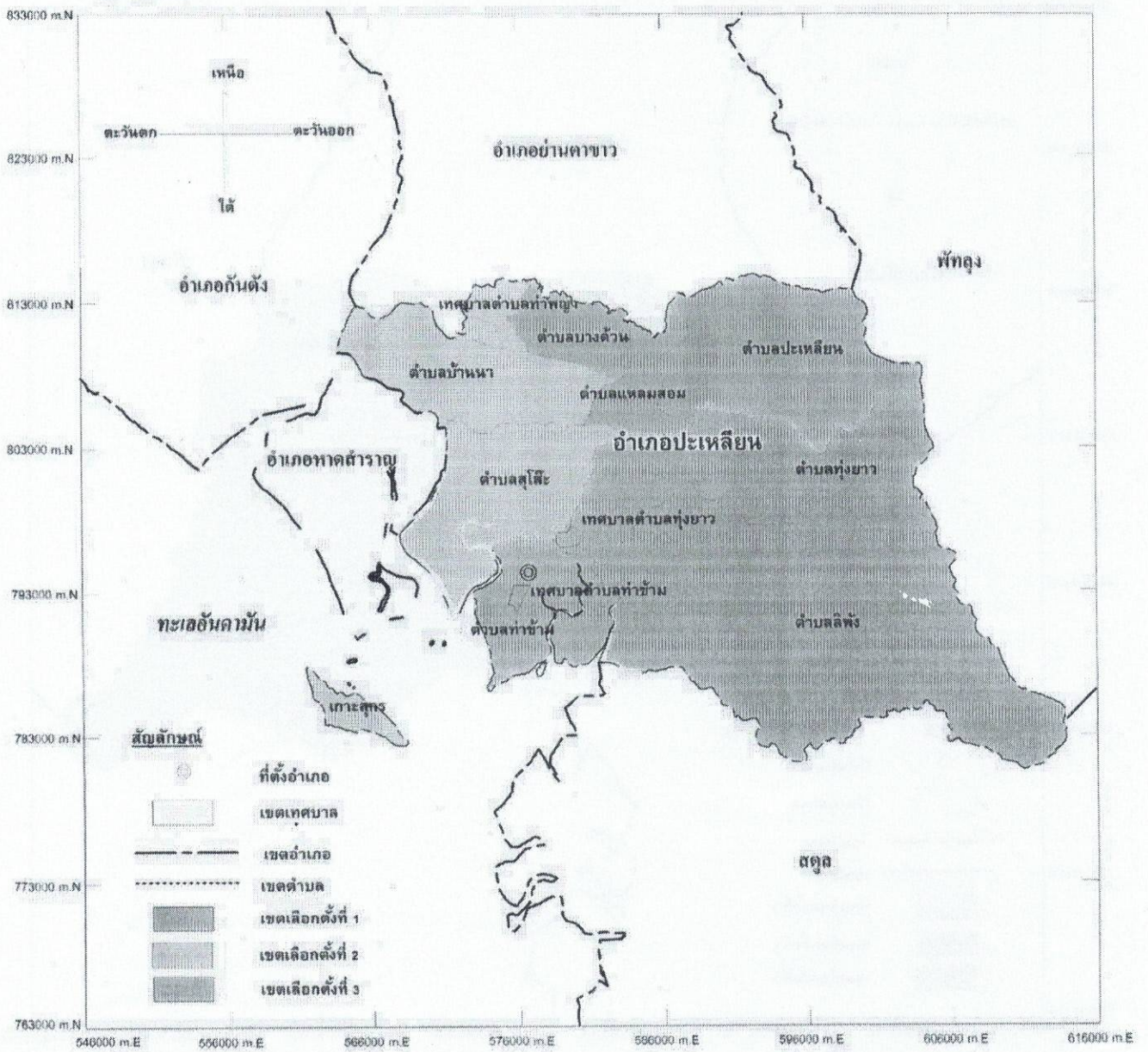
ลำดับ ที่	อำเภอ	ลำดับ ที่	รูปแบบ ที่	ข้อมูลจำนวนราษฎร (ณ วันที่ ๓๑ ธ.ค. ๖๖)		เหตุผลของการแบ่งเขต เลือกตั้ง
				จำนวนราษฎร ในเขตเลือกตั้ง	ผลต่างจำนวน ราษฎรของเขตมาก สุดและน้อยสุด	
๒	ปะเหลียน	๑	๑	เขต ๑ = ๒๒,๑๔๗ เขต ๒ = ๒๒,๐๗๒ เขต ๓ = ๒๑,๗๘๕ รวม = ๖๖,๐๐๔ ค่าเฉลี่ยต่อเขต = ๒๒๐๐๑.๓๓	เขต ๑ : เขต ๓ = ๓๖๒ (ร้อยละ ๑.๖๕)	<b>ข้อดี</b> ๑. มีพื้นที่ติดต่อกัน และการ คมนาคมสะดวก ๒. จำนวนราษฎรใกล้เคียงกัน ๓. ผลต่างระหว่างเขตเลือกตั้ง ไม่เกินร้อยละ ๑.๖๕ ๔. เป็นรูปแบบเดิมที่ใช้ในการ เลือกตั้งเมื่อปี ๒๕๖๓ ประชาชน ไม่เกิดความสับสน <b>ข้อเสีย</b> ๑. มีการแบ่งแยกพื้นที่ตำบล ออกเป็น ๒ เขตเลือกตั้ง
		๒	๒	เขต ๑ = ๒๒,๑๔๗ เขต ๒ = ๒๒,๓๑๗ เขต ๓ = ๒๑,๕๔๐ รวม = ๖๖,๐๐๔ ค่าเฉลี่ยต่อเขต = ๒๒๐๐๑.๓๓	เขต ๒ : เขต ๓ = ๗๗๗ (ร้อยละ ๓.๕๓)	<b>ข้อดี</b> ๑. มีพื้นที่ติดต่อกัน และการ คมนาคมสะดวก ๒. จำนวนราษฎรใกล้เคียงกัน ๓. ผลต่างระหว่างเขตเลือกตั้ง ไม่เกินร้อยละ ๓.๕๓ <b>ข้อเสีย</b> ๑. มีการแบ่งแยกพื้นที่ตำบล ออกเป็น ๒ เขตเลือกตั้ง ๒. เป็นรูปแบบใหม่ มีการ เปลี่ยนแปลงพื้นที่ในแต่ละ เขตเลือกตั้งจำเป็นต้อง ประชาสัมพันธ์ให้ประชาชน ทราบโดยทั่วไป
		๓	๓	เขต ๑ = ๒๒,๑๔๗ เขต ๒ = ๒๑,๔๕๘ เขต ๓ = ๒๒,๓๙๙ รวม = ๖๖,๐๐๔ ค่าเฉลี่ยต่อเขต = ๒๒๐๐๑.๓๓	เขต ๓ : เขต ๒ = ๙๔๑ (ร้อยละ ๔.๒๘)	<b>ข้อดี</b> ๑. มีพื้นที่ติดต่อกัน และการ คมนาคมสะดวก ๒. จำนวนราษฎรใกล้เคียงกัน ๓. ผลต่างระหว่างเขตเลือกตั้ง ไม่เกินร้อยละ ๔.๒๘ <b>ข้อเสีย</b> ๑. มีการแบ่งแยกพื้นที่ตำบล ออกเป็น ๒ เขตเลือกตั้ง ๒. เป็นรูปแบบใหม่ มีการ เปลี่ยนแปลงพื้นที่ในแต่ละ เขตเลือกตั้งจำเป็นต้อง ประชาสัมพันธ์ให้ประชาชน ทราบโดยทั่วไป



แผนที่แสดงการแบ่งเขตเลือกตั้งสมาชิกสภาองค์การบริหารส่วนจังหวัดตรัง  
ในเขตอำเภอปะเหลียน



รูปแบบที่ 1

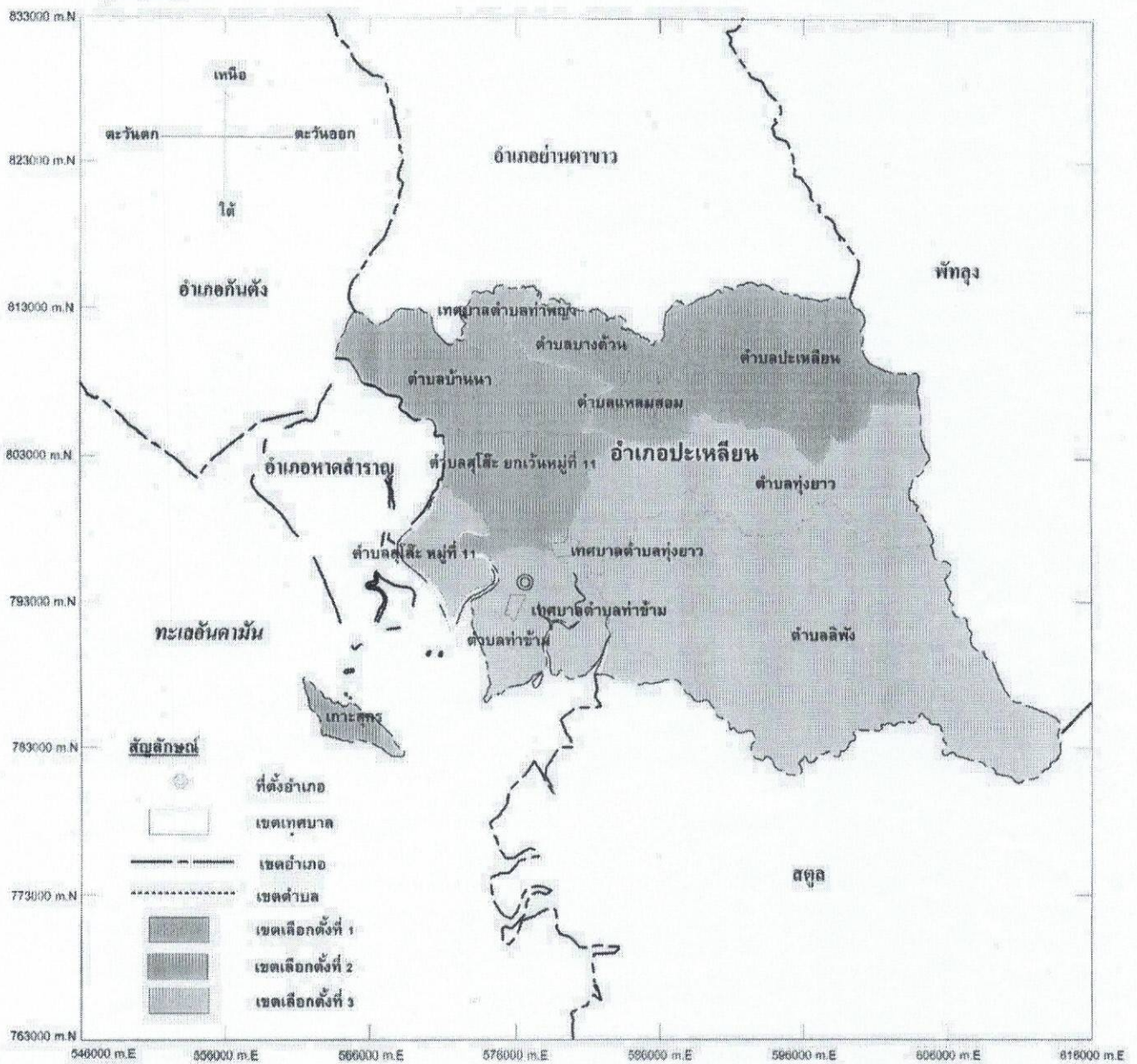


จัดทำโดย : สำนักงานโยธาธิการและผังเมืองจังหวัดตรัง  
กรมโยธาธิการและผังเมือง กระทรวงมหาดไทย

# แผนที่แสดงการแบ่งเขตเลือกตั้งสมาชิกสภาองค์การบริหารส่วนจังหวัดตรัง ในเขตอำเภอปะเหลียน



รูปแบบที่ 3



จัดทำโดย : สำนักงานโยธาธิการและผังเมืองจังหวัดตรัง  
กรมโยธาธิการและผังเมือง กระทรวงมหาดไทย